



PRÉFET DE LA LOIRE-ATLANTIQUE

PLAN DE PRÉVENTION DES RISQUES LITTORAUX DE LA BAIE DE BOURGNEUF NORD

Communes de la Bernerie-en-Retz, Bourgneuf-en-Retz,
les Moutiers-en-Retz et Pornic.

Zonage réglementaire










Version projet soumis à l'enquête publique

Les Moutiers-en-Retz 1
Bourgneuf-en-Retz

Direction Départementale des Territoires et de la Mer de Loire-Atlantique



Légende

-  Zone Erc (zone d'érosion côtière)
-  Zone BC (Zone de bande de précaution, de chocs mécaniques liés à la houle)
-  Zone R (zone en aléa fort ou très fort pour l'évènement "Xynthia + 20cm")
-  Zone r (zone naturelle en aléa faible ou modéré pour l'évènement "Xynthia + 20cm")
-  Zone b (zone urbanisée en aléa faible ou modéré pour l'évènement "Xynthia + 20cm")
-  Zone R100 (zone naturelle en aléa "Xynthia + 20cm" nul et en aléa fort ou très fort pour l'évènement "Xynthia + 60cm")
-  Zone B100 (zone urbanisée en aléa "Xynthia + 20cm" nul et en aléa fort ou très fort pour l'évènement "Xynthia + 60cm")
-  Zone v100 (zone en aléa "Xynthia + 20cm" nul et en aléa faible ou modéré pour l'évènement "Xynthia + 60cm")
-  limite communale



Source : DDTM 44
Fond de carte : Cadastre (DGI)
© DDTM de Loire-Atlantique - reproduction interdite
Créé le 09/10/2015

